



Drum expres Craiova-Pitești și legăturile cu drumurile existente, Tronsonul 2  
Sector de drum km 17+700 - 57+ 550

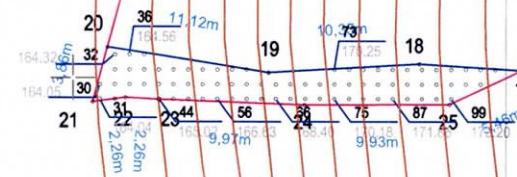
PLAN TOPOGRAFIC  
SCARA 1:500  
UAT BALS, Jud Olt  
km 18+120- km 18+160, partea stângă  
Suprafata imobil: 70mp



Prezentul document recepționat  
este valabil însoțit de procesul  
verbal de recepție nr. 2155/2021.  
Data 23.12.2021.

Liliana  
Stoiculescu

Semnat digital de  
Liliana Stoiculescu  
Data: 2021.12.23  
15:52:23 +02'00'



Legenda

- Coridor de expropriere suplimentar Drum Expres
- Craiova-Pitești Lot 2 Jud Olt Tronson 2, Km 18+120=>18+160
- - - Limita unitate amenajistica
- Curbe de nivel
- 18+120  
18+140  
18+160  
18+180  
18+200 Ax kilometraj Drum Expres

MIHAELA  
-DOINA  
RADU

Digitally signed  
by  
MIHAELA-DOINA  
RADU  
Date: 2021-12-17  
14:52+02:00



S.C. PRIMUL MERIDIAN S.R.L.  
Mun. Slatina, str. Vintila Voda  
nr. 50, jud. Olt  
Tel/Fax: 0249/420510,0349/881209

DENUMIRE PROIECT- Recepție tehnica pentru:  
Drum expres Craiova - Pitești și legaturile cu drumurile existente\*, Tronsonul 2 Lot 2  
Sector de drum km 18+120-km 18+160

Proiect co-finanțat de Uniunea Europeana  
BENEFICIAR: Compania Nationala de Administrare a Infrastructurii Rutiere  
Suprafata imobil: 70mp

MASURAT	SCARA	Ridicare topografică	PL. NR.
Procesat CAD	1:500	UAT BALS	P1
VERIFICAT	DATA	km 18+120- km 18+160, partea stângă	
APROBAT	12.2021		

Ristace Alexandru



Drum expres Craiova-Pitești și legăturile cu drumurile existente, Tronsonul 2  
Sector de drum km 17+700- 57+550

PLAN TOPOGRAFIC  
SCARA 1:500  
UAT BALS, Jud Olt  
km 18+880- km 18+920, partea dreaptă  
Suprafata imobil: 324mp

Prezentul document receptionat  
este valabil însoțit de procesul  
verbal de recepție nr.2173/2021.  
Data: 28.12.2021

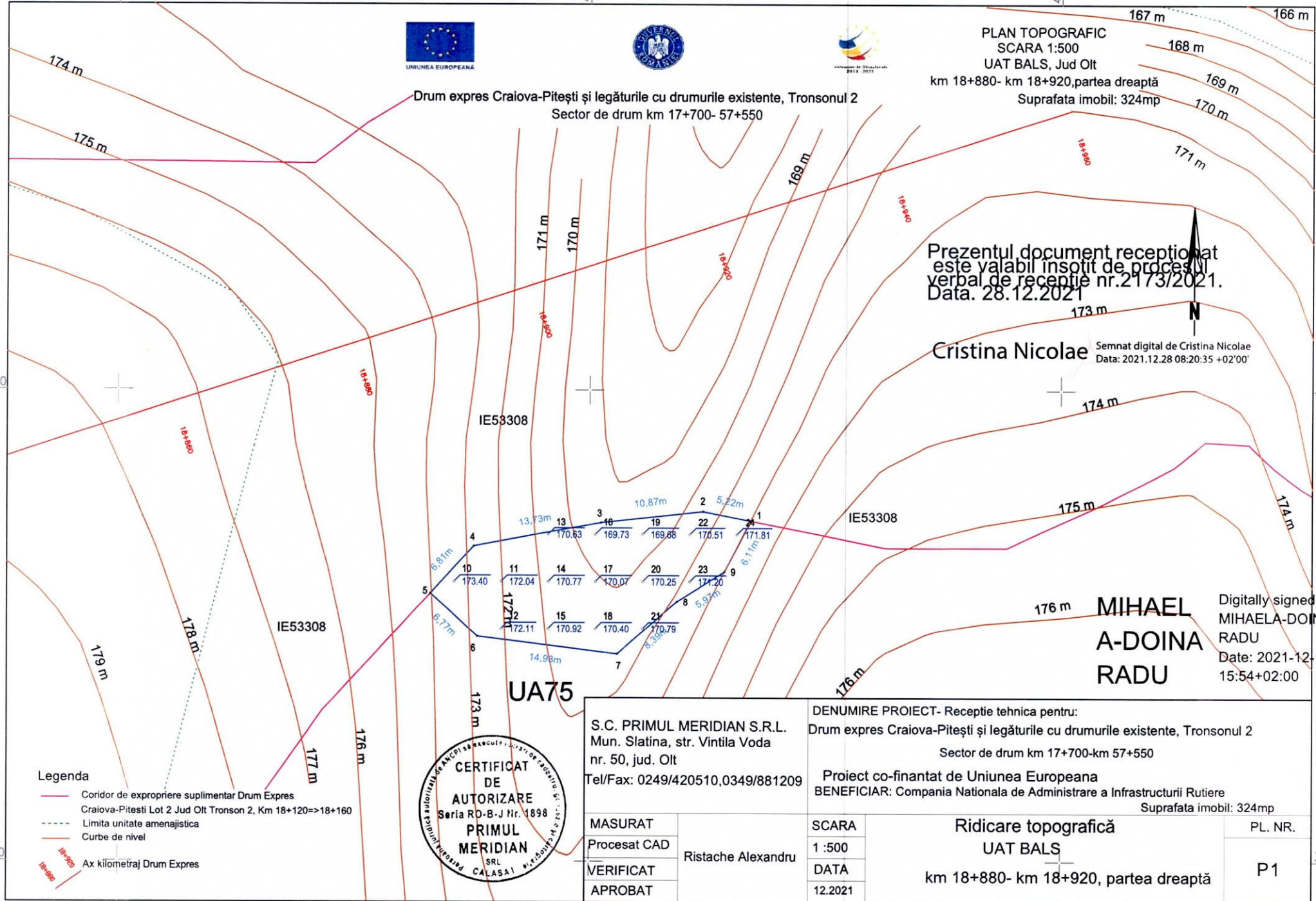
Cristina Nicolae Semnat digital de Cristina Nicolae  
Data: 2021.12.28 08:20:35 +02'00'

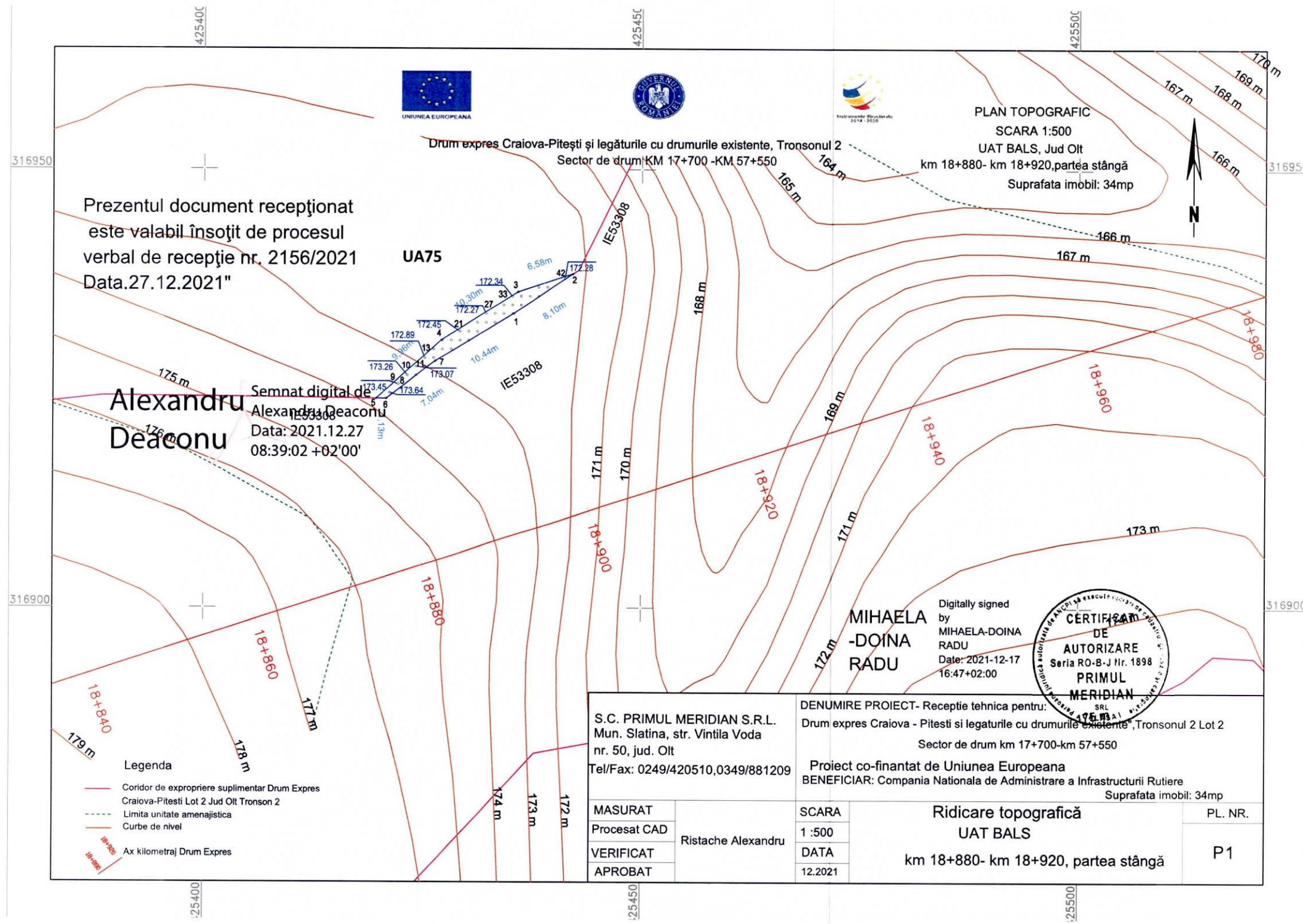
MIHAEL  
A-DOINA  
RADU  
Digitally signed by  
MIHAELA-DOINA  
RADU  
Date: 2021-12-17  
15:54+02:00



S.C. PRIMUL MERIDIAN S.R.L. Mun. Slatina, str. Vintila Voda nr. 50, jud. Olt Tel/Fax: 0249/420510,0349/881209		DENUMIRE PROIECT- Recepție tehnica pentru: Drum expres Craiova-Pitești și legăturile cu drumurile existente, Tronsonul 2 Sector de drum km 17+700-km 57+550	
Proiect co-finantat de Uniunea Europeana BENEFICIAR: Compania Nationala de Administrare a Infrastructurii Rutiere Suprafata imobil: 324mp		SCARA 1 : 500	Ridicare topografică UAT BALS km 18+880- km 18+920, partea dreaptă
MASURAT	Ristache Alexandru	PL. NR.	
Procesat CAD		P1	
VERIFICAT		DATA 12.2021	
APROBAT			

- Legenda
- Coridor de expropriere suplimentar Drum Expres
  - Craiova-Pitești Lot 2 Jud Olt Tronson 2, Km 18+120=>18+160
  - Limita unitate amenajistica
  - Curbe de nivel
  - Ax kilometraj Drum Expres



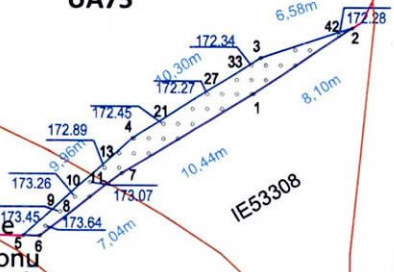


PLAN TOPOGRAFIC  
 SCARA 1:500  
 UAT BALS, Jud Olt  
 km 18+880- km 18+920, partea stângă  
 Suprafata imobil: 34mp



Prezentul document recepționat  
 este valabil însoțit de procesul  
 verbal de recepție nr. 2156/2021  
 Data.27.12.2021"

UA75



Semnat digital de  
**Alexandru Deaconu**  
 Data: 2021.12.27  
 08:39:02 +02'00'

Digitally signed  
 by  
**MIHAELA-DOINA  
 RADU**  
 Date: 2021-12-17  
 16:47:02:00



- Legenda
- Coridor de expropriere suplimentar Drum Expres Craiova-Pitești Lot 2 Jud Olt Tronson 2
  - Limita unitate amenajistica
  - Curbe de nivel
  - 18+880 Ax kilometraj Drum Expres

S.C. PRIMUL MERIDIAN S.R.L. Mun. Slatina, str. Vintila Voda nr. 50, jud. Olt Tel/Fax: 0249/420510,0349/881209		DENUMIRE PROIECT- Recepție tehnica pentru: Drum expres Craiova - Pitești și legăturile cu drumurile existente, Tronsonul 2 Lot 2 Sector de drum km 17+700-km 57+550	
Proiect co-finanțat de Uniunea Europeană BENEFICIAR: Compania Națională de Administrare a Infrastructurii Rutiere Suprafata imobil: 34mp		SCARA 1 : 500	
MASURAT Procesat CAD VERIFICAT APROBAT		DATA 12.2021	
Ristache Alexandru		Ridicare topografică UAT BALS km 18+880- km 18+920, partea stângă	
			PL. NR. P1